



**SUPERINTENDÊNCIA MUNICIPAL
DE PROTEÇÃO E DEFESA CIVIL**

RELATÓRIO - MENSAL

FEVEREIRO - 2024



defesacivil.cachoeira@gmail.com
www.cachoeiradosul.rs.gov.br
(51) 995338310



PREFEITURA MUNICIPAL DE
CACHOEIRA DO SUL

A Prefeitura Municipal de Cachoeira do Sul através da Superintendência Municipal de Proteção e Defesa Civil apresenta o relatório de atividades desenvolvidas em Fevereiro de 2024, em atendimento as ações previstas no Programa Cachoeira do Sul Resiliente 2021 -2024.



AÇÕES ADMINISTRATIVAS

- ✓ Memorandos Enviados - 45
- ✓ Ofícios enviados - 02
- ✓ Relatórios emitidos - 03



PROCESSOS REGISTRADOS


- ✓ Processos S2ID - 02
Assistência RES-RS-4303004-20240126-01
Recurso Federal Aprovado R\$ 336.530,00
Restabelecimento RES-RS-4303004-20240126-02

- ✓ Processos Judiciário - 01
- ✓ Processos SIGO - 06








NÍVEL OPERACIONAL DE ATUAÇÃO

- ✓ SEMANA 01  NÍVEL 01 - NORMALIDADE
- ✓ SEMANA 02  NÍVEL 02 - OBSERVAÇÃO
- ✓ SEMANA 03  NÍVEL 03 - ATENÇÃO
- ✓ SEMANA 04  NÍVEL 01 - OBSERVAÇÃO







ALERTAS E AVISOS EMITIDOS - 07



-  CHUVAS INTENSAS
03 - Alertas
-  VENDAVAL
01 - Alertas
-  ONDA DE CALOR
01 - Alerta
-  TEMP. RAIOS E GRANIZO
01 - Alerta
-  DOENÇAS INFECCIOSAS - DENGUE
01 - Alerta

Fonte: CEMADEN, Sala de Situação SEMA/RS e Defesa Civil Estadual.

REGISTRO DE ACIONAMENTO

-  Telefone Celular - 50%
-  Defesa Civil - 16,66%
-  Memorando - 16,66%
-  E-mail - 16,66%

TEMPO DE REPOSTA

-  PROCESSOS E VISTORIAS **24 HORAS**
-  EMERGÊNCIAS **1 HORA**



REGISTRO DE OCORRÊNCIAS - 03



VENDAVAL
01 - Ocorrência



INCÊNDIO EM RESIDÊNCIA
01 - Ocorrência



INTERDIÇÃO VIA PÚBLICA
01 - Ocorrência - Interdição temporária

REGISTRO DE ATENDIMENTOS - 5.025



PESSOAS ATENDIDAS

5.024



APOIO A OUTRAS SECRETARIAS
OU INSTITUIÇÕES - CARNAVAL

01

CAPACITAÇÕES - 03 - 90 Horas



Curso: Formação e Gestão de Núcleo
Comunitário de Proteção e Defesa
Civil - 30 Horas

01



Curso: Capacitação para uso da
Interface de Divulgação de Alertas
Públicos - 30 Horas

01



Curso: Sistema de monitoramento e
alerta como suporte à gestão local de
riscos e desastres - 30 Horas

01





REGISTRO PLUVIOMÉTRICO MENSAL



Acumulado Estação UFSM - 80,4 mm
27,5% abaixo da média

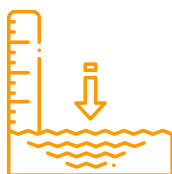
Fonte : Pluviômetros Automáticos - CEMADEN e
UFSM Campus Cachoeira do Sul

Normal acumulado mês de Fevereiro conforme
registros do INMET 111,2 mm.

REGISTRO NÍVEL DO RIO JACUÍ

Nível médio a montante - 16,55 m

Nível mais alto a montante - 17,05 m



Nível médio a jusante - 15,02 m

Nível mais baixo a jusante - 14,3 m

Média - 1,45 m abaixo do nível normal

Fonte : Barragem Ponte do Fandango - DNIT

REGISTRO DE TEMPERATURA

Temperatura mais baixa - 17,6° C



Temperatura mais alta - 38,5° C

Temperatura média - 26,3° C

Fonte : Estação Meteorológica UFSM - Campus
Cachoeira do Sul

Normal climatológica do mês de Fevereiro
conforme registros do INMET 24,3°C

REGISTRO FOTOGRÁFICO



Recebimento de ajuda humanitária



Recebimento de ajuda humanitária



Monitoramento de áreas com risco de deslizamento



Monitoramento de áreas com risco de deslizamento



Reunião para elaboração de Planos de Trabalho com GADE



Vistoria de áreas de risco para processos judiciais



Reunião de ações de enfrentamento a Dengue.



Início das ações de enfrentamento a dengue.



IApoio a segurança do Carnaval - 2024



IApoio a segurança do Carnaval - 2024

