



SUPERINTENDÊNCIA MUNICIPAL DE PROTEÇÃO E DEFESA CIVIL

RELATÓRIO - MENSAL JANEIRO - 2023



defesacivil.cachoeira@gmail.com
www.cachoeiradosul.rs.gov.br
(51) 995338310



PREFEITURA MUNICIPAL DE
CACHOEIRA DO SUL

RELATÓRIO MENSAL - JANEIRO / 2023

A Prefeitura Municipal de Cachoeira do Sul através da Superintendência Municipal de Proteção e Defesa Civil apresenta o relatório de atividades desenvolvidas em Janeiro de 2023, em atendimento as ações previstas no Programa Cachoeira do Sul Resiliente 2021 -2024.




AÇÕES ADMINISTRATIVAS

- ✓ Avaliação de Metas do Programa Cachoeira do Sul Resiliente 2021 - 2024
- ✓ Elaboração de Planejamento Estratégico e Financeiro 2023
- ✓ Memorandos Enviados - 14
- ✓ Memorando Circular - 01
- ✓ Ofícios enviados - 05
- ✓ Relatórios emitidos - 04
- ✓ Notificações realizadas - 01
- ✓ Requisições de compra - 07



PROJETOS EM DESENVOLVIMENTO

- ✓ Projeto de prevenção a acidentes em recursos hídricos - Afogamentos
- ✓ Projeto de Implantação dos Núcleos Comunitários de Proteção e Defesa Civil
- ✓ Projeto de Implantação de Nível de Atuação
- ✓ Projeto de Implantação de Sistema Interno de Gerenciamento de Ocorrências - SIGO
- ✓ Projeto de reforma e estruturação das instalações da Defesa Civil



PROCESSOS EM TRAMITAÇÃO

- ✓ Processos S2ID - 02
- ✓ Processos Judiciário - 07
- ✓ Processos Legislativo - 00
- ✓ Processos Prefeitura Municipal - 22
- ✓ Processos SIGO - 69



NÍVEL OPERACIONAL DE ATUAÇÃO

- ✓ SEMANA 01 ⚠ NÍVEL 02- ALERTA
 - ✓ SEMANA 02 ⚠ NÍVEL 03- EMERGÊNCIA
 - ✓ SEMANA 03 ⚠ NÍVEL 03 - EMERGÊNCIA
 - ✓ SEMANA 04 ⚠ NÍVEL 04 - SITUAÇÃO DE EMERGÊNCIA
 - ✓ SEMANA 05 ⚠ NÍVEL 04 - SITUAÇÃO DE EMERGÊNCIA
- 

O Nível Operacional de Atuação é um projeto em desenvolvimento que regula o emprego da equipe de Defesa Civil e demais equipes de Respostas de acordo com a situação de possibilidade ou ocorrência de eventos adversos.

ALERTAS E AVISOS EMITIDOS - 06

 CHUVAS INTENSAS
02 - Alertas







 VENDAVAL
02 - Alertas

 GRANIZO
01 - Alerta

 ONDA DE CALOR
01 - Alerta

Fonte: CEMADEN, Sala de Situação SEMA/RS e Defesa Civil Estadual.

REGISTRO DE ACIONAMENTO



-  WhatsApp - 40%
-  Telefone Celular - 30%
-  E-mail - 15%
-  Memorando - 5%
-  Ofício - 5%
-  Processo - Protocolo - 5%





REGISTRO DE OCORRÊNCIAS - 22

	ESTIAGEM 01 - Ocorrência Decreto S.E.
	INCÊNDIO EM VEGETAÇÃO 02 - Ocorrências
	AVALIAÇÃO DE ÁRVORES EM RISCO 05 - Ocorrências
	MANEJO DE ÁRVORES EM RISCO 02 - Ocorrências
	INTERDIÇÃO EM PRÉDIO PÚBLICO 01 - Ocorrência - Interdição parcial
	INTERDIÇÃO VIA PÚBLICA 03 - Ocorrências - Interdição temporária
	MANEJO DE POSTES EM RISCO 02 - Ocorrências
	RECOLHIMENTO RSU ÁREAS SENSÍVEIS 02 - Ocorrências
	DENÚNCIA DE MAUS TRATOS A ANIMAIS 02 - Ocorrências

REGISTRO DE ATENDIMENTOS - 1.330

	PESSOAS ATENDIDAS	1.327
	APOIO A OUTRAS SECRETARIAS OU INSTITUIÇÕES	03

TEMPO DE REPOSTA

	PROCESSOS E VISTORIAS	24 HORAS
	EMERGÊNCIAS	1 HORA

REGISTRO PLUVIOMÉTRICO MENSAL



Acumulado Estação UFSM - 57,4 mm
44,98% abaixo da média

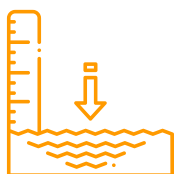


Acumulado Estação Piquiri Schell- 40 mm
68,66% abaixo da média

Fonte : Pluviômetros Automáticos - CEMADEN e UFSM Campus Cachoeira do Sul

Normal acumulado mês de Janeiro conforme registros do INMET 127,6 mm.

REGISTRO NÍVEL DO RIO JACUÍ



Nível médio a montante - 14,68 m
Nível médio a jusante - 12,93 m
Média - 5,07 m abaixo do nível normal

Fonte : Barragem Ponte do Fandango - DNIT

REGISTRO DE TEMPERATURA



Temperatura mais baixa - 20,2°
Temperatura mais alta - 34,4°

Fonte : Estação Meteorológica UFSM - Campus Cachoeira do SUL

Normal climatológica do mês de Janeiro conforme registros do INMET mínima 19,3° e máxima 31,2°

CAPACITAÇÕES - 07 - 200 Horas



Curso: S2ID - Acesso a todo Sistema.
Área: Gestão Pública - 20 Horas

01



Curso: Proteção e Defesa Civil
Introdução a Política Nacional
Área: Regulação - 30 Horas

03



Curso: Proteção e Defesa Civil
Atuação no âmbito Municipal
Área: Políticas Públicas - 30 Horas

01



Curso: Proteção e Defesa Civil
Gestão de Risco
Área: Gestão Pública - 30 Horas

01




Curso: Proteção e Defesa Civil
Gestão de Desastres
Área: Políticas Públicas - 30 Horas

01


Cursos certificados pela Escola Nacional de Administração Pública, ENAP, através da Plataforma Escola Virtual.Gov.



S2ID - Mo - TODOS -
ACESSO AO SISTEMA



PROTEÇÃO E DEFESA
CIVIL: INTRODUÇÃO À
POLÍTICA NACIONAL -
CURSO 1



PROTEÇÃO E DEFESA
CIVIL: ATUAÇÃO NO
ÂMBITO MUNICIPAL -
CURSO 2



PROTEÇÃO E DEFESA
CIVIL: GESTÃO DE RISCO
- CURSO 3



PROTEÇÃO E DEFESA
CIVIL: GESTÃO DE
DESASTRE - CURSO 4

REGISTRO FOTOGRÁFICO



Reunião Estiagem Avaliação de danos e prejuízos.



Assinatura Decreto de Situação de Emergência.



Transporte de água potável para consumo humano.



Visita técnica Defesa Civil Estadual avaliação de danos Estiagem



Isolamento de passeio público área de risco de acidentes



Isolamento de via pública, rompimento de rede.



Recolhimento de RSU de área sensível, APP;



Manejo de árvores com risco de queda sobre a rede de energia.



Instalação de placas - campanha de prevenção risco de afogamento.



Isolamento de área de risco de acidentes.